


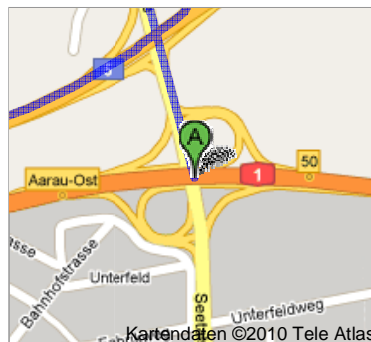
**Route nach Rodungsweg**
6.0 km – ca. 9 Minuten

Ende Rodungsweg befindet sich der Parkplatz . Von da an zu Fuss 200 Meter vorbei am Fussballplatz zur Tennisanlage TC Rohr.



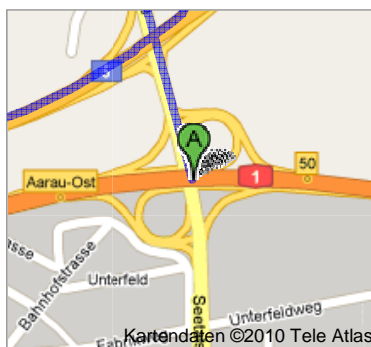
©2010 Google - Kartendaten ©2010 Tele Atlas -


 Seetalstrasse



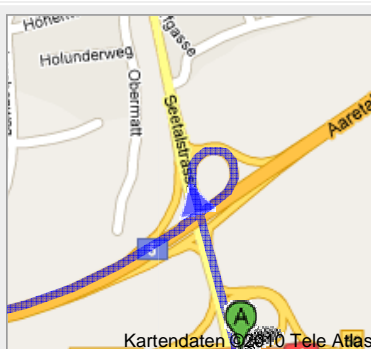
1. Richtung **Norden** auf **Seetalstrasse**
Ca. 1 Minute.


350 m weiter
gesamt 350 m



 2. Auf **Route 5** über die Auffahrt **Aarau/Suhr/Buchs**
Ca. 2 Minuten


3.1 km weiter
gesamt 3.4 km



 3. Die Ausfahrt nehmen


250 m weiter
gesamt 3.6 km



 4. **Links** Richtung **Lenzburgerstrasse** abbiegen
(Schilder nach **Bern/Suhr/Aarau/Buchs**)
Ca. 1 Minute.


160 m weiter
gesamt 3.8 km




 5. 1. **rechts** auf **Lenzburgerstrasse** nehmen
Ca. 2 Minuten

800 m weiter
gesamt 4.6 km




6. Bei Rohrerstrasse rechts abbiegen
 Ca. 1 Minute.



700 m weiter
gesamt 5.3 km


Kartendaten ©2010 Tele Atlas


7. Dem Streckenverlauf folgen bis Buchserstrasse



450 m weiter
gesamt 5.8 km

Kartendaten ©2010 Tele Atlas


8. Bei Rodungsweg rechts abbiegen



180 m weiter
gesamt 5.9 km


Kartendaten ©2010 Tele Atlas


9. Nach rechts abbiegen, um auf Rodungsweg zu bleiben



53 m weiter
gesamt 6.0 km

Kartendaten ©2010 Tele Atlas


 Rodungsweg



Kartendaten ©2010 Tele Atlas

Diese Angaben dienen nur zu Planungszwecken. Es ist möglich, dass die Verkehrsverhältnisse aufgrund von Baustellen, Verkehr, Wetter oder anderen Faktoren von den hier dargestellten Vorschlägen abweichen. Sie sollten daher Ihre Reise entsprechend planen und alle Verkehrsschilder oder Hinweise bezüglich Ihrer Route beachten.

Kartendaten ©2010 Tele Atlas